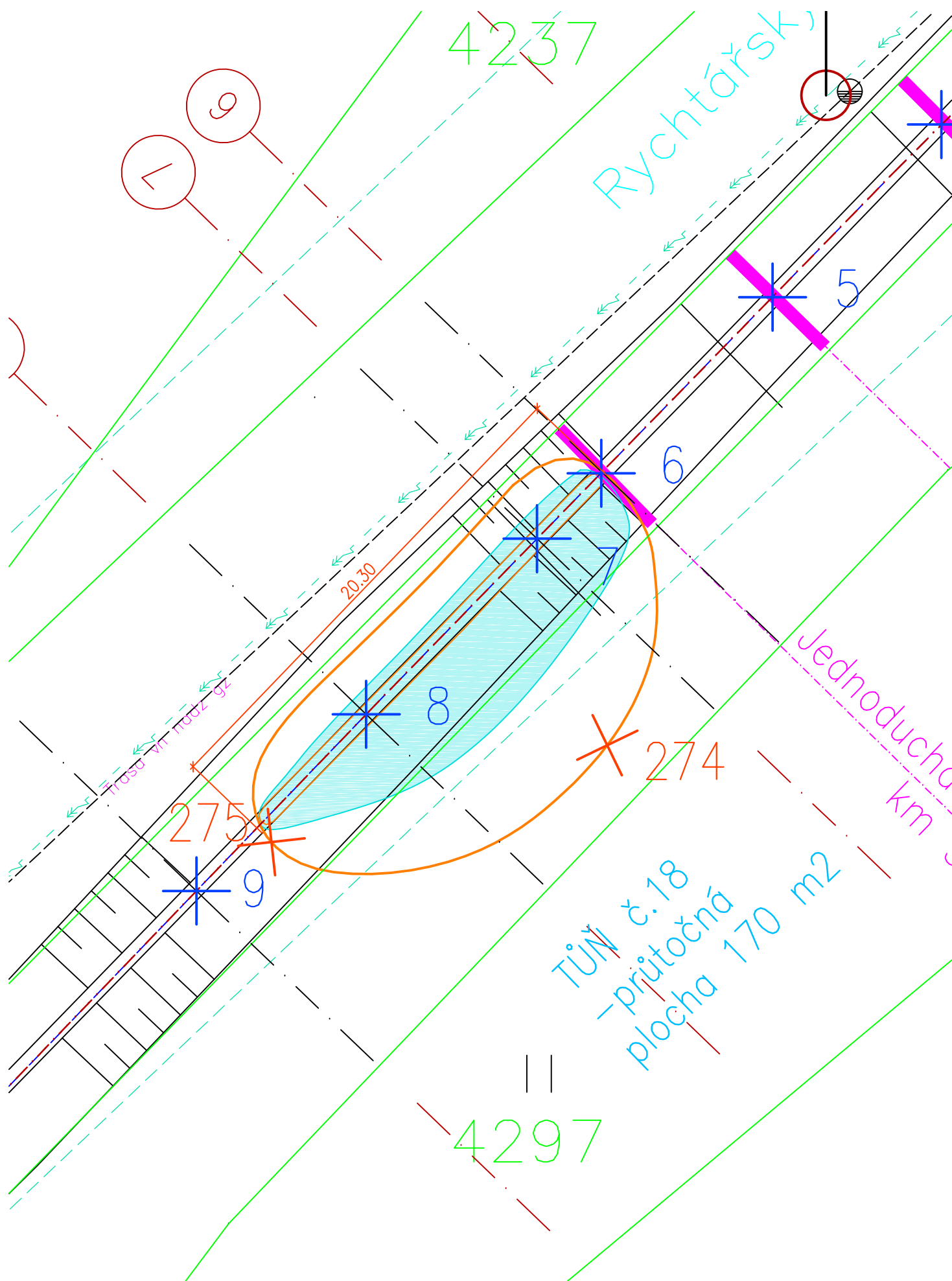
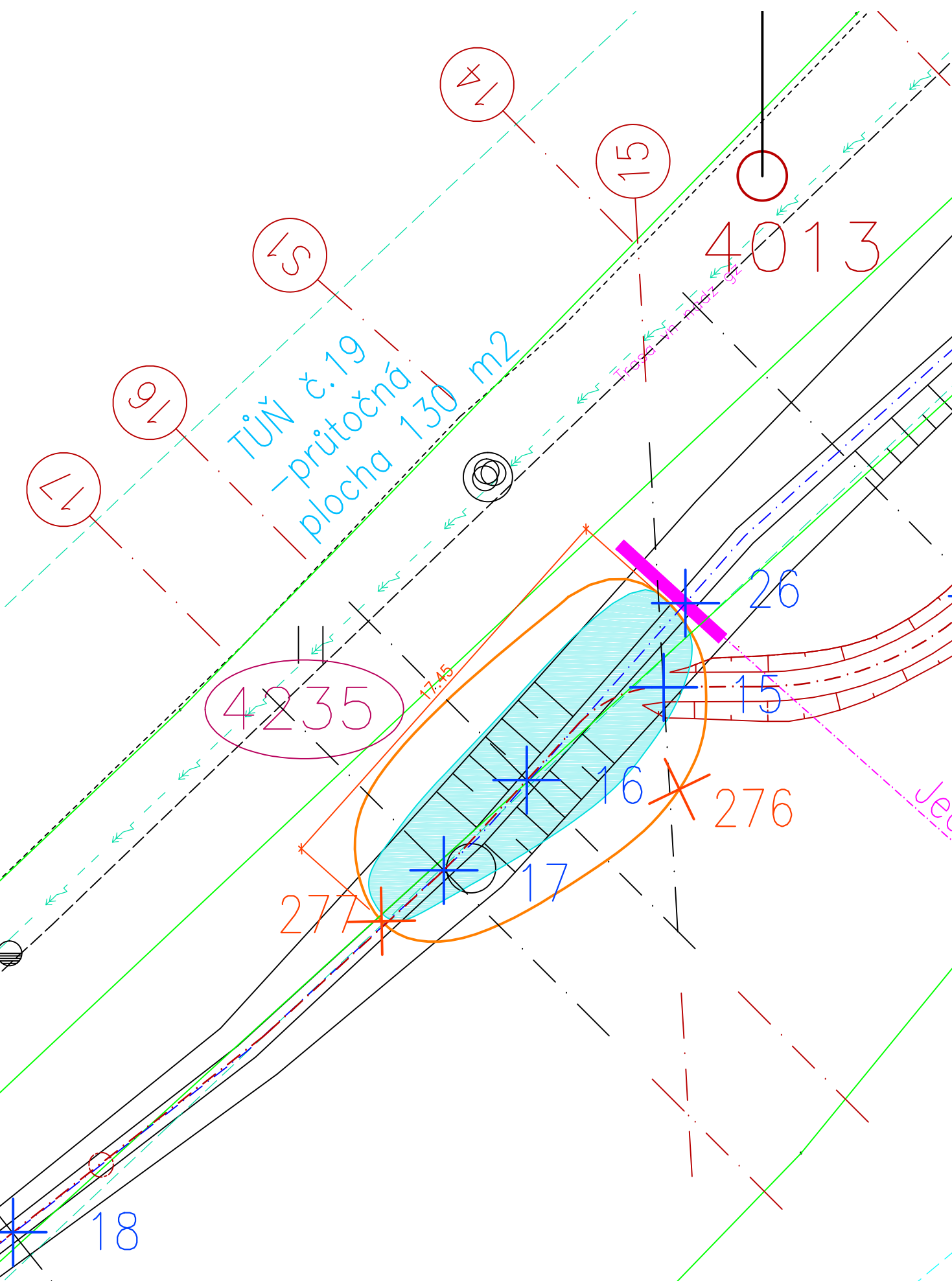


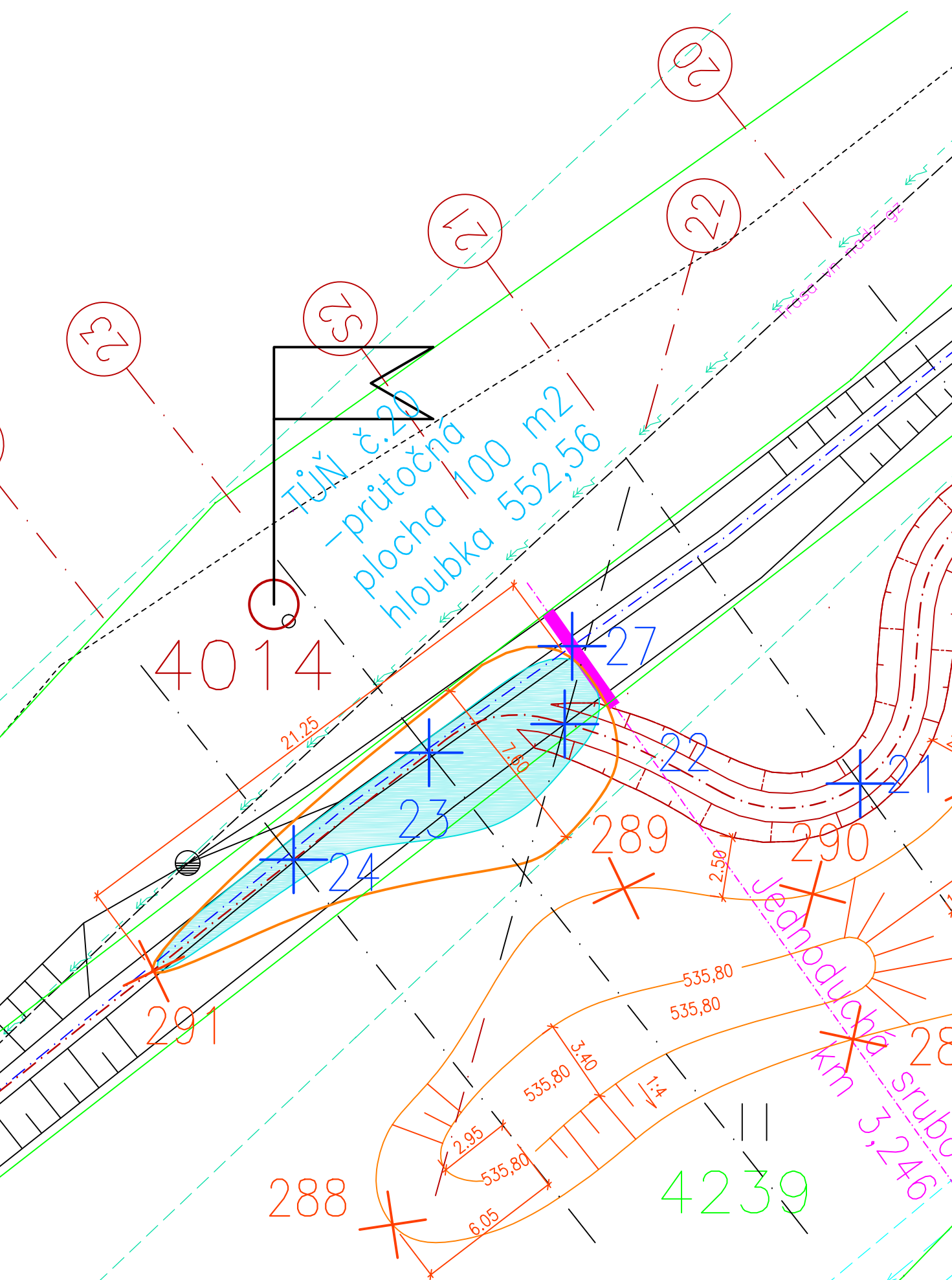
Tůň č. 18



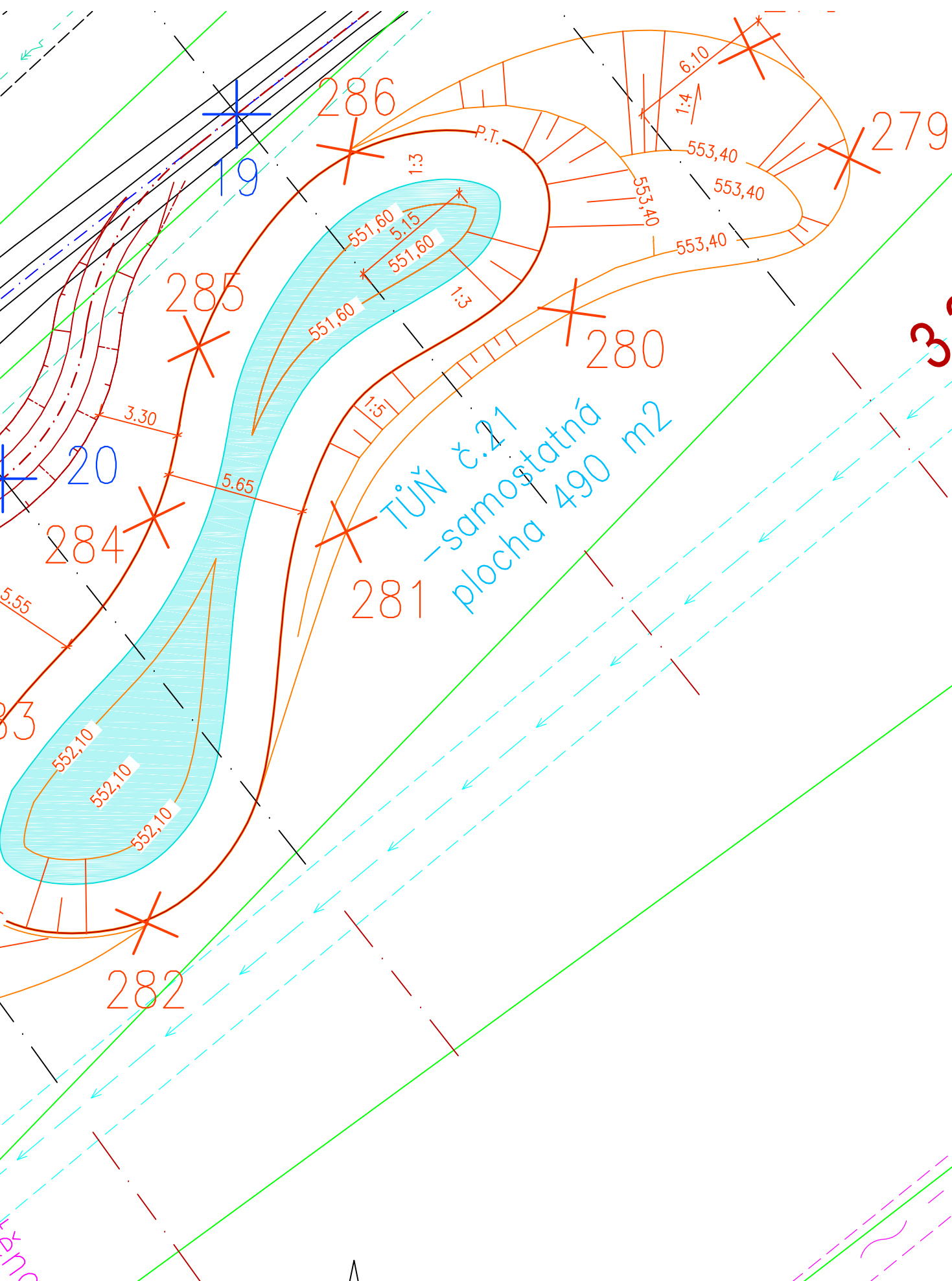
Tůň č. 19



Tůň č. 20



Tůň č. 21



Legenda:

Čáry:

- zaměření skutečného stavu
- hranice parcel k.ú.
- návrh
- stávající osa toku
- nová osa toku
- okraje umělé nivy

- 1,2 staničení stávajícího toku
- 1,2 staničení nového toku

Inženýrské sítě:

- el. vedení VN nadzemní—ČEZ Distribuce, a.s.
- ochranné pásmo el. vedení VN nadzemní — 10 m
- el. vedení Slaboproud nadzemní—CETIN,a.s.
- ochranné pásmo el. vedení Slaboproud nadzemní—CETIN,a.s. — 1m
- vodovod podzemní SmVak, a.s.
- ochranné pásmo vodovod podzemní SmVak, a.s. — 1,5 m


Legenda vytyčení:

- 100 X vytyčení osy toku
- 200 X vytyčení obvodu tůně

Šrafy:

- navržené tůně
- zásyp stávajícího koryta

Souřadnicový systém: S-JTSK
Výškový systém: B.p.v.

PROJEKTANT	KONTROLA	ZODP.PROJEKTANT		
Ing. Vlasta Horáková	Ing. Ladislav Řehka	Ing. Ladislav Řehka		
INVESTOR: Povodí Odry, s.p. Varenská 49, Moravská Ostrava, 701 26 Ostrava				
KRAJ: Moravskoslezský	KATASTR. ÚZEMÍ: Budišov nad Budišovkou			
STAVBA: <i>Revitalizace Rychtářského potoka, km 1,100-5,200 k.ú. Budišov nad Budišovkou (st. č. 5740) – 1. ETAPA</i>			FORMÁT	5x44
			DATUM	05/2019
			ZAKÁZKA ČÍSLO	42404
OBSAH: <i>Vytyčení tůň č. 18 až 21</i>			STUNPEŇ	DPS
			MĚŘÍTKO : 1:200	ČÍSLO VÝKRESU: E.3.c